

Схема расположения границ публичного сервитута

Объект: "Газопровод-ввод до границы земельного участка по адресу: ул. Жемчужная 3, с Култаево"

Местоположение: Пермский край, Пермский муниципальный округ, с. Култаево

Общая площадь земельного участка или части земельного участка, кв.м: 99

Категория земель: земли населенных пунктов

Кадастровый номер земельного участка: 59:32:3250001:14494








Масштаб 1:500

Обозначение характерных точек границ	Координаты, м (МСК-59 зона 2)		Метод определения координат и Средняя квадратическая погрешность положения характерной точки
	X	Y	
1	506667,73	2211329,48	Метод спутниковых геодезических измерений, 0.10
2	506660,82	2211334,68	Метод спутниковых геодезических измерений, 0.10
3	506659,74	2211335,50	Метод спутниковых геодезических измерений, 0.10
4	506654,56	2211326,98	Метод спутниковых геодезических измерений, 0.10
5	506662,57	2211321,00	Метод спутниковых геодезических измерений, 0.10

Условные обозначения:
1 — 2 - проектная граница публичного сервитута
— - граница земельного участка ранее учтенного в ЕГРН
— - граница кадастрового квартала
--- - граница муниципального образования
— - граница объекта капитального строительства ранее учтенного в ЕГРН
59:32:3250001 - кадастровый номер квартала
:14511 - кадастровый номер земельного участка (объекта капитального строительства) в кадастровом квартале
---- - местоположение проектируемого сооружения (газопровод-ввод в подземном исполнении)
--- - существующий газопровод

Обозначение характерных точек границ	Координаты, м (МСК-59 зона 2)		Метод определения координат и Средняя квадратическая погрешность положения характерной точки
	X	Y	
1	506667,73	2211329,48	Метод спутниковых геодезических измерений, 0.10
2	506660,82	2211334,68	Метод спутниковых геодезических измерений, 0.10
3	506659,74	2211335,50	Метод спутниковых геодезических измерений, 0.10
4	506654,56	2211326,98	Метод спутниковых геодезических измерений, 0.10
5	506662,57	2211321,00	Метод спутниковых геодезических измерений, 0.10

Условные обозначения:

- | | |
|---|--|
|  | - проектная граница публичного сервитута |
|  | - граница земельного участка ранее учтенного в ЕГРН |
|  | - граница кадастрового квартала |
|  | - граница муниципального образования |
|  | - граница объекта капитального строительства ранее учтенного в ЕГРН |
| 59:32:3250001 | - кадастровый номер квартала |
| :14511 | - кадастровый номер земельного участка (объекта капитального строительства) в кадастровом квартале |
|  | - местоположение проектируемого сооружения (газопровод-ввод в подземном исполнении) |
|  | - существующий газопровод |